Finanziato dall'Unione europea NextGenerationEU

MINISTERO DELL'INTERNO

TORINO METROPOLI Città metropolitana di Torino

COMUNE DI CERCENASCO
CITTÀ METROPOLITANA DI TORINO

OPERE DI RIPRISTINO SPONDE E RIASSETTO DEL TORRENTE LEMINA
PNRR MISSIONE 2 - COMPONENTE 4 - INVESTIMENTO 2.2

CODICE CUP: F73H19001320009

IL RESPONSABILE DEL PROCEDIMENTO:
Dott. Arch. Paola Galliana

IL PROGETTISTA:
Dott. Ing. Fabrizio Roagna

Fabrizio Roagna - Ingegnere - Via Saluzzo n° 64 - 12036 Revello - (CN)
Tel 339 5053857 - e-mail: fabrizioroagna@libero.it

PROGETTO ESECUTIVO

OGGETTO:

Intervento 3 - realizzazione scogliera lungo il T. Lemina e pulizia sponde

INQUADRAMENTO CARTOGRAFICO,
PLANIMETRIA PARTICOLAREGGIATA
E SEZIONI DI INTERVENTO

NOME FILE

DATA: Novembre 2023

SCALA: varie

N. ELABORATO: 12

REV	MODIFICHE	DATA	REDATTORE
1	Prima consegna	Novembre 2023	FR
2			
3			
4			
5			

PLANIMETRIA BD3 SCALA 1:10000

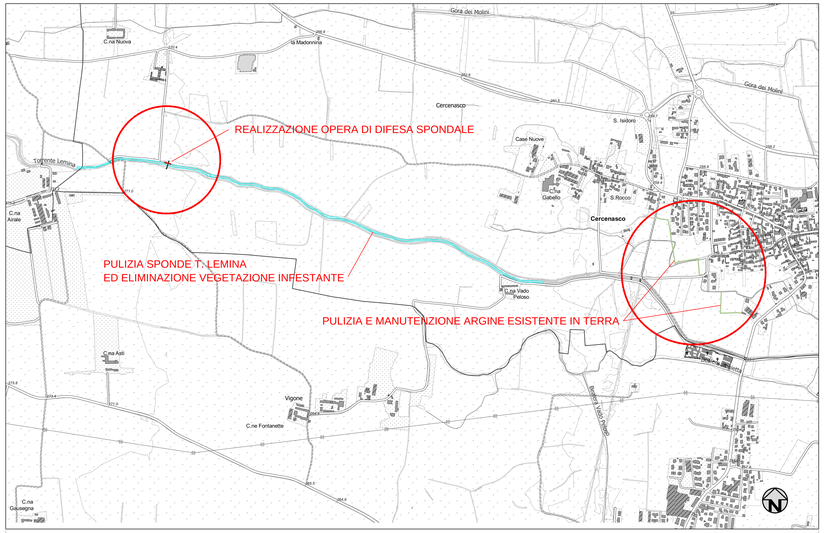

PLANIMETRIE INTERVENTI SU BASE CATASTALE SCALA 1:1000

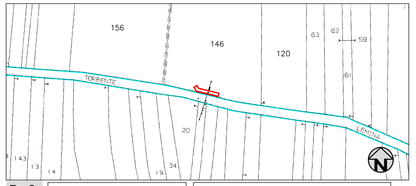

Fg. 3 — SCOGLIERA IN PROGETTO — PULIZIA SPONDALE T. LEMINA - LUNGH. 2400 m circa

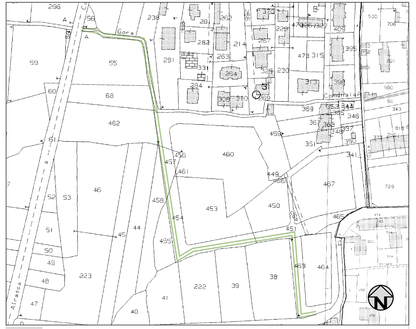

Fg. 9 — PULIZIA SPONDALE ARGINE ESISTENTE IN TERRA A DIFESA DELL'ABITATO - Lungh. 500 + 215 m circa

PLANIMETRIA SCOGLIERA IN PROGETTO CON FUNZIONE ANTIEROSIVA SCALA 1:100

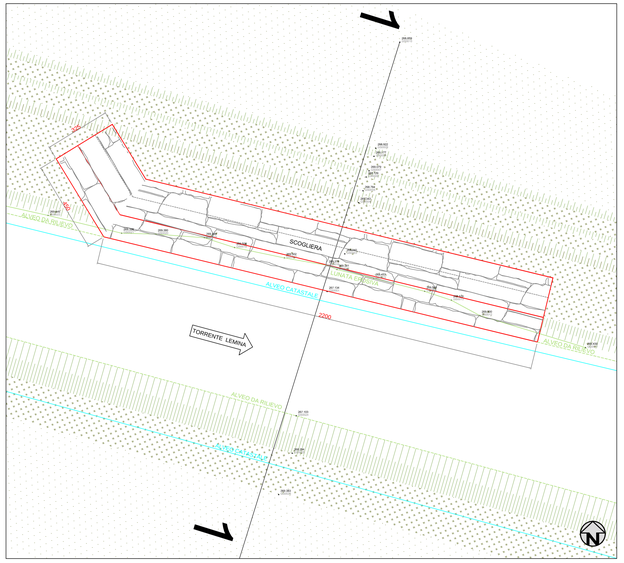

TORRENTE LEMINA - ZONA DI EROSIONE SPONDALE
VISTA VERSO VALLE



TORRENTE LEMINA - ZONA DI EROSIONE SPONDALE
VISTA VERSO MONTE

SEZIONE TIPO PULIZIA SCARPATE ARGINE ESISTENTE SCALA 1:100

PLANIMETRIA INTERVENTI SU ORTOFOTO CON SOVRAPPOSIZIONE CATASTALE Scala 1:5.000
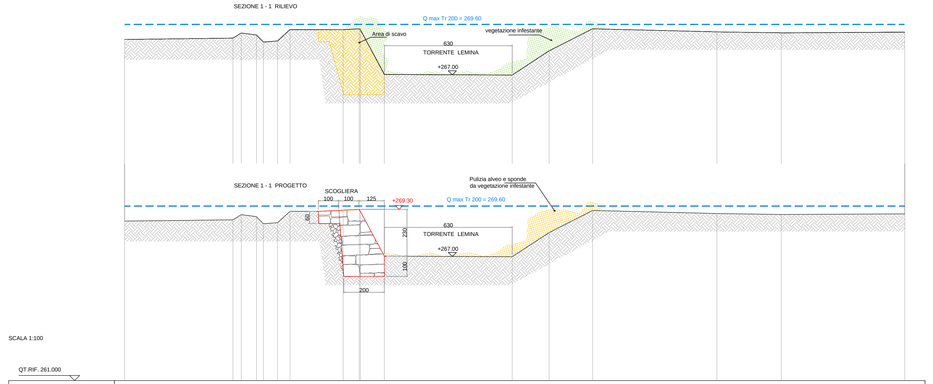
SEZIONE TRASVERSALE 1 - 1 T. LEMINA E SCOGLIERA IN PROGETTO SCALA 1:100