

**REVISIONE DEL PIANO REGOLATORE  
GENERALE COMUNALE**

(art. 17 comma 1° L.R. 56/77 e s.m.l.)

Approvata con DGR N. 41-3269 del 9 maggio 2016 (BUR n. 20 del 19/05/2016)

**PROGETTO DEFINITIVO**

**Tav. A1**  
**USO DEL SUOLO IN ATTO  
AI FINI AGRICOLI E FORESTALI**








scala 1:5.000  
Fonte: Piano Territoriale Forestale della RP - Carta delle coperture del suolo

STESURA COORDINATA con i comuni dell'Alto Aa alla DGR di approvazione (Elenco  
modificazioni in vigore "ex officio" ai sensi dell'art. 1° comma dell'art. 15 della L.R. 5/12/1977 n. 56 e  
s.m.l., - come citato al 3° dell'art. 89 della L.R. 25/03/2015 n. 3)

PROGETTO del dott. **FRANCESCO  
IASESCO 2**  
via Accademia Albertina n. 54 - 10123 TORINO  
tel. 011-55111111 - fax 011-55111112  
www.iasi2.it  
CON LA COLLABORAZIONE DI: **dra. sara GAVINI SARDIACO**

lunedì 2016

**LEGENDA**

-  Aree urbanizzate e infrastrutture
-  Impianti per produzione di legno
-  Prati e magli
-  Seminati
-  Formazioni lignose vive
-  Prati stabili di pavana
-  Acque

